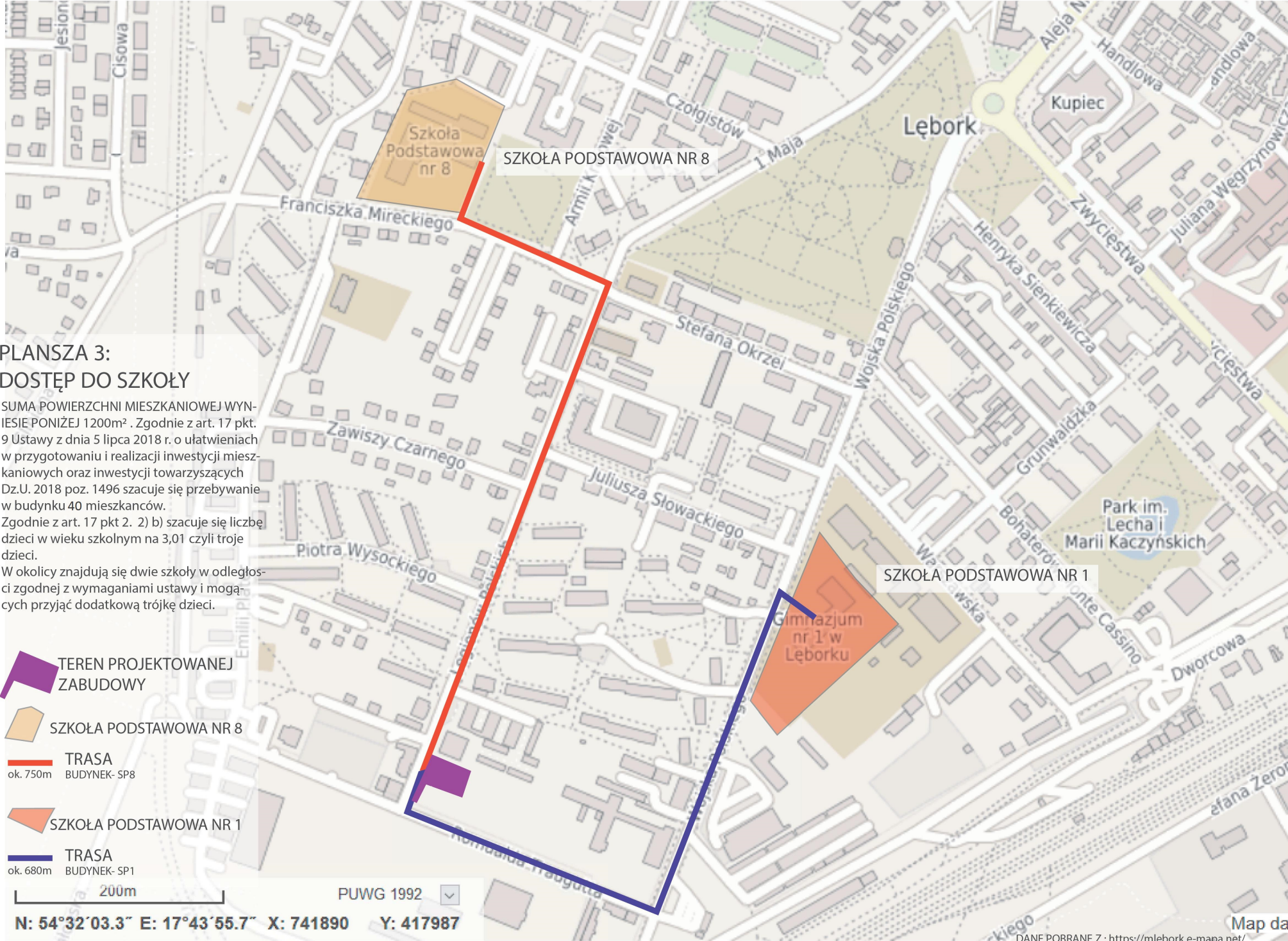


**PLANSZA 2:  
DOSTĘP DO PRZYSTANKU**

Zgodnie z art. 17 pkt. 2 Ustawy z dnia 5 lipca 2018 r. o ułatwieniach w przygotowaniu i realizacji inwestycji mieszkaniowych oraz inwestycji towarzyszących Dz.U. 2018 poz. 1496 budynek lokalizuje się w okolicy przystanku autobusowego spełniającego wymogi publicznego transportu.

-  TEREN PROJEKTOWANEJ ZABUDOWY
-  PRZYSTANEK AUTOBUSOWY
-  TRASA  
ok. 300m BUDYNEK- przystanek

200m PUWG 1992   
**N: 54°32'03.3" E: 17°43'55.7" X: 741890 Y: 417987**




**PLANSZA 3:  
DOSTĘP DO SZKOŁY**

SUMA POWIERZCHNI MIESZKANIOWEJ WYNIKIEŚ PONIŻEJ 1200m<sup>2</sup>. Zgodnie z art. 17 pkt. 9 Ustawy z dnia 5 lipca 2018 r. o ułatwieniach w przygotowaniu i realizacji inwestycji mieszkaniowych oraz inwestycji towarzyszących Dz.U. 2018 poz. 1496 szacuje się przebywanie w budynku 40 mieszkańców.

Zgodnie z art. 17 pkt 2. 2) b) szacuje się liczbę dzieci w wieku szkolnym na 3,01 czyli troje dzieci.


W okolicy znajdują się dwie szkoły w odległości zgodnej z wymaganiami ustawy i mogących przyjąć dodatkową trójkę dzieci.

 TEREN PROJEKTOWANEJ ZABUDOWY

 SZKOŁA PODSTAWOWA NR 8

 TRASA ok. 750m BUDYNEK- SP8

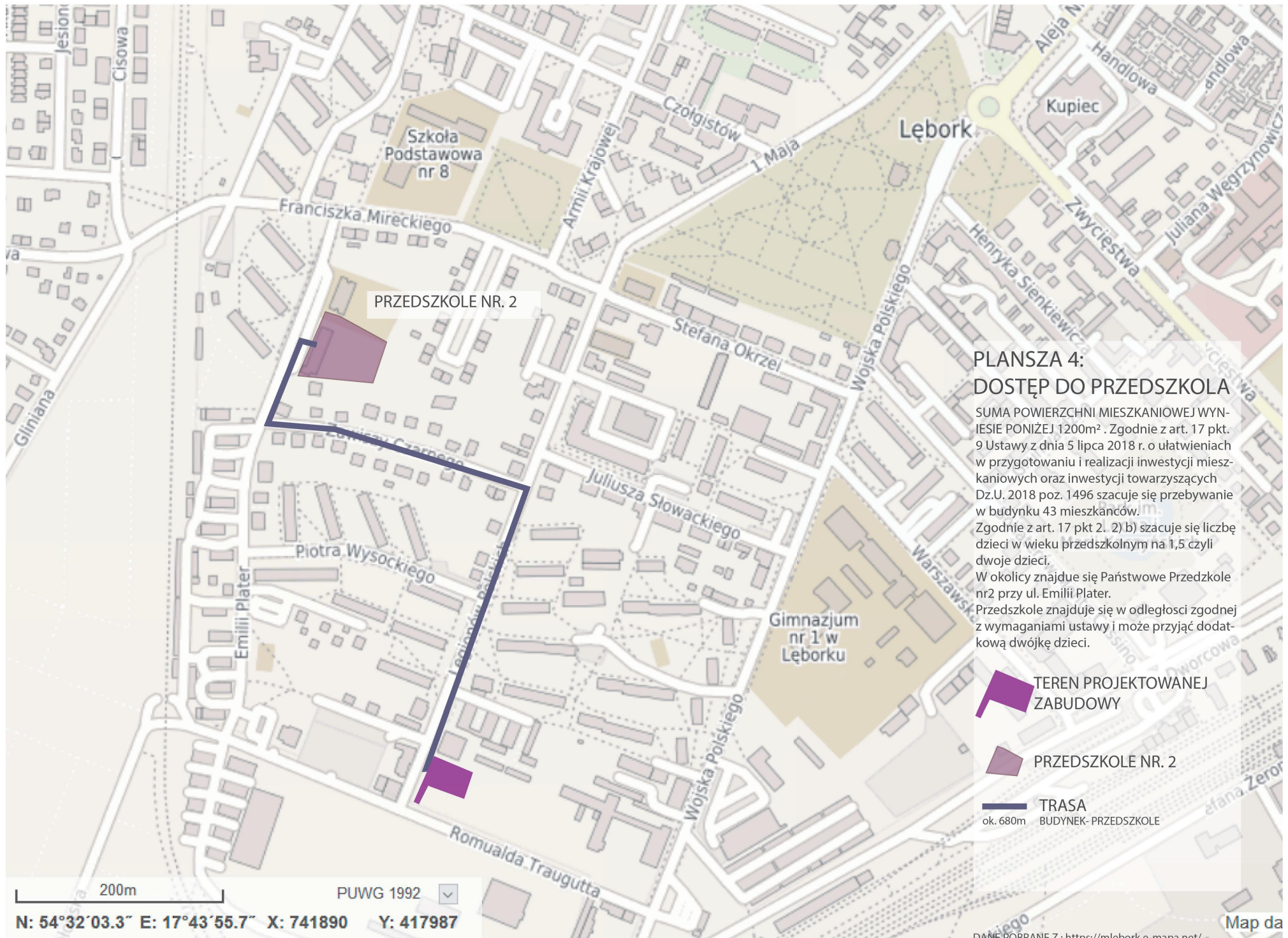
 SZKOŁA PODSTAWOWA NR 1

 TRASA ok. 680m BUDYNEK- SP1

200m

PUWG 1992

N: 54°32'03.3" E: 17°43'55.7" X: 741890 Y: 417987



**PLANSZA 4:  
DOSTĘP DO PRZEDSZKOLA**

SUMA POWIERZCHNI MIESZKANIOWEJ WYNIKIE SIĘ PONIŻEJ 1200m<sup>2</sup>. Zgodnie z art. 17 pkt. 9 Ustawy z dnia 5 lipca 2018 r. o ułatwieniach w przygotowaniu i realizacji inwestycji mieszkaniowych oraz inwestycji towarzyszących Dz.U. 2018 poz. 1496 szacuje się przebywanie w budynku 43 mieszkańców.  
Zgodnie z art. 17 pkt 2. 2) b) szacuje się liczbę dzieci w wieku przedszkolnym na 1,5 czyli dwoje dzieci.  
W okolicy znajduje się Państwowe Przedszkole nr2 przy ul. Emilii Plater.  
Przedszkole znajduje się w odległości zgodnej z wymaganiami ustawy i może przyjąć dodatkową dwójkę dzieci.

-  TEREN PROJEKTOWANEJ ZABUDOWY
-  PRZEDSZKOLE NR. 2
-  TRASA  
ok. 680m BUDYNEK- PRZEDSZKOLE

200m PUWG 1992  
N: 54°32'03.3" E: 17°43'55.7" X: 741890 Y: 417987

