

BIURO URZĄDZANIA LASU I GEODEZJI LEŚNEJ

ODDZIAŁ W GDYNI



UPROSZCZONY PLAN URZĄDZENIA LASU

NA LATA 2021-2030

DLA

LASÓW KOMUNALNYCH

MIASTA LĘBORK

GMINA LĘBORK

POWIAT LĘBORK

WOJEWÓDZTWO POMORSKIE

wg stanu na 01.01.2021

Gdynia 2021

OPIS OGÓLNY

uproszczonego planu urządzenia lasów komunalnych miasta Lębork położonych na terenie gminy miejskiej Lębork w województwie pomorskim na okres od 1.01.2021 r. do 31.12.2030 r.

1. Charakterystyka stanu lasu opracowywanego obiektu.

Lasy komunalne miasta Lęborka tworzą dwa zwarte kompleksy leśne. Pierwszy z nich-**oddział 1**, położony jest w części południowej Lęborka w obrębie ulic Teligi i Kusocińskiego. Drugi kompleks leśny-**oddział 2** zlokalizowany jest w części południowej miasta w obrębie rzeki Świniuchy przy cmentarzu parafialnym. W trakcie trwania poprzedniego operatu lasy położone w części północno-wschodniej Lęborka w obrębie „Góry „Parkowej” będące wówczas oddziałem 1 przeklasyfikowane zostały na użytek ewidencyjny Bz – tereny rekreacyjno-wypoczynkowe i nie są objęte niniejszym operatem. Natomiast aktualny oddział 1 to działka ewidencyjna z użytkiem ewidencyjnym Ls – las, która nie była objęta poprzednim operatem.

Lasy umiejscowione w oddziale 1 i 2 na dzień dzisiejszy należą do lasów gospodarczych (brak odnośnej decyzji o włączeniu ich do lasów ochronnych). BULiGL sugeruje wystąpienie właściciela do Starosty o uznanie tych lasów za ochronne z następujących względów:

- powyższe lasy położone są w granicach administracyjnych miasta Lębork,
- przez środek lasów w oddziale 2 przepływa rzeczka Świniucha.

Drzewostany w omawianych oddziałach zaliczono do gospodarstwa specjalnego i wszelkie projektowane tam zabiegi zaplanowano pod kątem szczególnej ochrony tych lasów.

Oddział 1 wydzielenie „a” ma charakter skweru na terenie osiedla mieszkalnego.

Charakteryzują się niskim zadrzewieniem o złożonym składem gatunkowo wiekowym gdzie dominującym gatunkiem pod względem miąższości jest świerk oraz robinia akacjowa. W skład tego drzewostanu wchodzi również świeże nasadzenia lipy, sosny, modrzewia i brzozy. W centralnej części wydzielenia znajdują się osiedlowy plac zabaw.

Oddział 2 charakteryzują się większą złożonością budowy przestrzennej i gatunkowej oraz większymi walorami przyrodniczymi. Dominują tu starodrzewia sosnowe z drugim piętnem głównie grabowym. W skład gatunkowy drzewostanów wchodzi miejscami liczne gatunki liściaste takie jak dąb, buk, grab, lipa, olcha, brzoza. Warte uwagi są dęby w wieku 170 lat oraz sosny w wieku 150 lat w wydzieleniu „c”. W runie dominują gatunki takie jak szczawik zajęczy (*Oxalis acetosella* L.), przylaszcza pospolita (*Hepatica nobilis* Mill.) czy borówka czernica (*Vaccinium myrtillus* L.). Bogato rozwinięta jest warstwa podszytu z dominującym dębem, grabem, brzozą i leszczyną. Na charakter tych drzewostanów znaczący wpływ ma przepływająca przez środek kompleksu rzeka Świniucha.

2. Nadzór

Nadzór nad gospodarką leśną sprawuje Nadleśnictwo Lębork RDLP w Gdańsku na zlecenie Starosty powiatu lęborskiego.

3. Warunki przyrodnicze

Lasy objęte uproszczonym planem u.l. położone są w I Bałtyckiej krainie przyrodniczo – leśnej. Siedliskowe typy lasu i przyjęte dla nich gospodarcze typy drzewostanów zestawiono poniżej.

Wyszczególnienie		Siedliskowe typy lasu						
		BMśw	LMśw	Lśw				
Gosp. typ drzewo- stanu	Gatunek główny	So	So	Bk				
	Gatunek domiesz.		Db Bk	Db				

Zestawienie powierzchni i miąższości wg gatunków panujących (głównych), klas i podklas wieku przedstawiano w tabeli zamieszczonej w dalszej części opracowania.

4. Maksymalna miąższość możliwa do pozyskania

Przyjęto wieki rębności:

- dąb, jesion..... 120 lat
- buk, jodła100 lat
- sosna, świerk, modrzew, daglezwia, klon .80 lat
- brzoza, grab, olcha czarna 60 lat
- osika 40 lat
- topola, olcha szara 30 lat

Wiek te mają charakter jedynie orientacyjny, gdyż w takich lasach do użytkowania rębego przydziela się wyłącznie drzewostany wymagające tego zabiegu z przyczyn hodowlanych lub sanitarnych.

Etat z ostatniej klasy wieku	Etat z 2-ch ostatnich klas wieku	Etat wg potrzeb hodowlanych	Etat Przyjęty	Pozostałe użytki rębne nie objęte etatem	Maksymalna miąższość możliwa do pozyskania w użytkowaniu rębnym na okres obowiązywania planu.
490	330	-	-	-	-

5. Ochrona lasu

Stan zdrowotny omawianych lasów jest w zasadzie dobry. Jedynie w starszych drzewostanach przeszłorębnych w oddziale 2 widać działanie patogenów powodujących stopniowe obumieranie tych drzew. Jakość techniczna drzewostanów jest dobra i bardzo dobra. Głównym a właściwie jedynym celem jest ich ochrona i wszelkie zabiegi hodowlane winne mieć charakter tylko sanitarny.

Pod względem zagrożenia pożarowego przyjęto, iż lasy objęte opracowaniem zaliczono do II kategorii średniego zagrożenia pożarowego, analogicznie jak w Nadleśnictwie Lębork ze względu na położenie omawianych kompleksów. Na zagrożenie pożarowe istotny wpływ ma położenie w obrębie miasta i zwiększona przez to penetracja ludności, gdzie największe prawdopodobieństwo pożaru występuję w okresie wiosennym gdy w lasach występują znaczne ilości łatwopalnych materiałów w postaci opadłych liści, chrustu i suchej roślinności dna lasu. Pozytywnym aspektem położenia lasów komunalnych w obrębie

Lęborka jest bliskość do siedzib PSP oraz OSP oraz dróg publicznych co pozwala na krótki czas dojazdu jednostek gaśniczych w przypadku ewentualnego pożaru.

6. Zawartość uproszczonego planu urządzania lasu

W skład uproszczonego planu urządzania lasu wchodzi:

1. Opis ogólny
2. Opis taksacyjny lasu
3. Rejestr działek leśnych
4. Mapa sytuacyjna
5. Mapa gospodarcza lasu
6. Mapa gospodarczo- przeglądowa
7. Wykaz skrótów i symboli

Załącznikiem do uproszczonego planu urządzania lasu są zadania w zakresie gospodarki leśnej, sporządzone w jednym egzemplarzu z przeznaczeniem dla właściciela/li/ lasu

Wykonawca:
Starszy taksator

Akceptujący
Z- ca Dyrektora

inż. Piotr Włodarczyk

mgr inż. Jacek Wojtyniak

OPIS TAKSACYJNY

Tabela 1 OPIS TAKSACYJNY.

Oddz. Poddz.	Pow. [ha]	Opis taksacyjny	Elementy taksacyjne											Wskazania gospodarcze										
			Warstwa	Gatunek	Udział	Wiek	Zadrzewienie	Pierśnica [cm]	Wysokość [m]	Bonitacja	Miaższość		Przyrost bieżący na 1 ha [m3]	Planowane			Wykonane							
											Na 1 ha [m3/ha]	Na całej pow. [m3]		Rodzaj wskazania	Pow [ha]	Miaższość [m3]		Rodzaj zabiegu	Pow [ha]	Miaższość [m3]				
													brutto			netto	Na całej pow. [m3]							
1	2	3	4	5	6	7	8	9	10	11	12	13	14	15	16	17	18	19	20	21				
1-a	0,6971	RP: D-STAN, BP: DRZEW, S: BMŚW, TD: SO, ZW: LUŻ, ZM: RZĘD, INFO: W cz. C plac zabaw, NR.REJ.: G168	DRZEW	ŚW	6	75	0,3	29	20	III	110	77	2,95											
				AK	4	35							2,05											
				SO	MJS	75																		
				DB	MJS	50																		
				KL	MJS	35																		
				JKL	MJS	30																		
				DB	MJS	30																		
				LP	MJS	30																		
				SO	MJS	20																		
				MD	MJS	20																		
				BRZ	MJS	20																		
			PODSZ	AK		0,1																		
				ŚL.T																				
				SO																				
Razem:	0,6971											77				0	0							
2-a	0,6500	RP: D-STAN, BP: 2 PIĘTR, S: LMŚW, TD: DB SO, ZW: UM, ZM: GRP, NR.REJ.: G61	IP	SO	8	90	0,7	33	27	I	300	195	4,45	TP	0,6500	51	43							
				OL	1	90							2,89											
				BRZ	1	90																		
				SO	PJD	140																		
				DB	PJD	90																		
				BK	MJS	90																		
				GB	MJS	90																		
			IIP	GB	9	90	0,4	19	17	IV	90	59	2,00											
				DB	1	60							1,30											
				ŚW	MJS	60																		
			PODSZ	GB		0,4																		
				DB																				
				LSZ																				
				BRZ																				
		ŚW																						

OC – obszary chronione; RP – rodzaj powierzchni; BP – budowa pionowa; F – funkcja lasu; O – kategoria ochronności; S – typ siedliskowy lasu; TD – typ drzewostanu; ZW – zwarcie; ZM – zmieszanie; INFO – informacje inne; NR.REJ. – numer rejestrowy

Oddz. Poddz.	Pow. [ha]	Opis taksacyjny	Elementy taksacyjne											Wskazania gospodarcze									
			Warstwa	Gatunek	Udział	Wiek	Zadrzewienie	Pierśnica [cm]	Wysokość [m]	Bonitacja	Miaższość		Przyrost bieżący na 1 ha [m3]	Planowane				Wykonane					
											Na 1 ha [m3/ha]	Na całej pow. [m3]		Rodzaj wskazania	Pow [ha]	Miaższość [m3]		Rodzaj zabiegu	Pow [ha]	Miaższość [m3]			
													brutto			netto							
1	2	3	4	5	6	7	8	9	10	11	12	13	14	15	16	17	18	19	20	21			
2-b	0,5800	RP: D-STAN, BP: 2 PIĘTR, S: LMŚW, TD: DB SO, ZW: UM, ZM: GRP, NR.REJ.: G61	IP	SO	8	140	0,7	42	27	II	260	151	2,05	TP	0,5800	39	32						
				DB	1	110							1,19										
				SO	1	100																	
				GB	PJD	90																	
				OL	MJS	90																	
			BRZ	MJS	90																		
			IIP	GB	9	60	0,4	15	15	III	80	46	2,82										
				DB	1	60							1,64										
			PODSZ	GB			0,1																
				DB																			
BRZ																							
2-c	0,5461	RP: D-STAN, BP: DRZEW, S: LMŚW, TD: DB SO, ZW: UM, ZM: GRP, NR.REJ.: G61	DRZEW	SO	7	100	0,7	33	27	I	340	186	4,38	TP	0,5500	37	31						
				SO	2	80							2,39										
				SO	1	150																	
				DB	MJS	170																	
				BRZ	PJD	90																	
				GB	MJS	80																	
				BK	MJS	80																	
				DB	MJS	80																	
				ŚW	MJS	70																	
				GB	PJD	60																	
			DB	PJD	60																		
			PODSZ	DB			0,5																
				GB																			
				BK																			
				ŚW																			
BRZ																							
2-d	0,6890	RP: D-STAN, BP: DRZEW, S: BMŚW, TD: SO, ZW: UM, NR.REJ.: G61	DRZEW	SO	10	95	0,9	32	27	I	390	269	5,38	TP	0,6900	54	45						
				DB	MJS	95							3,71										
				GB	MJS	95																	
				DB	PJD	50																	
				BRZ	MJS	50																	
			BK	MJS	40																		
			PODSZ	DB			0,6																
				ŚW																			
BRZ																							
			BK																				
Razem:	2,4651											906				181	151						
Ogółem:	3,1622											983				181	151						

OC – obszary chronione, RP – rodzaj powierzchni, BP – budowa pionowa, F – funkcja lasu, O – kategoria ochronności, S – typ siedliskowy lasu, TD – typ drzewostanu, ZW – zwarcie, ZM – zmieszanie, INFO – informacje inne, NR.REJ. – numer rejestrowy

Tabela 2 ZESTAWIENIE POWIERZCHNI I MIĄŻSZOŚCI GATUNKÓW PANUJĄCYCH W TYPAH SIEDLISKOWYCH LASU WG. KLAS I PODKLAS WIEKU.

Typ siedliskowy lasu	Gatunek	Pow. leśna niezal.	Powierzchnia leśna zalesiona												Ogółem					
			Przest.	I		II		III		IV		V		VI i st.		KO	KDO	Bud. przer.	R-m	
				a	b	a	b	a	b	a	b	a	b							
Powierzchnia w ha / miąższość w m3																				
BMŚW	SO												0,6890					0,6890	0,6890	
	ŚW												269					269	269	
	RAZEM:												0,6971					0,6971	0,6971	
													77					77	77	
													0,6971					1,3861	1,3861	
													77					346	346	
LMSW	SO												0,6500	0,5461	0,5800			1,7761	1,7761	
	ŚW												254	186	197			637	637	
	RAZEM:												0,6500	0,5461	0,5800			1,7761	1,7761	
													254	186	197			637	637	
Ogółem	SO												0,6500	1,2351	0,5800			2,4651	2,4651	
	ŚW												254	455	197			906	906	
	RAZEM:												0,6971					0,6971	0,6971	
													77					77	77	
													0,6971	0,6500	1,2351	0,5800			3,1622	3,1622
													77	254	455	197			983	983
OGÓŁEM:													0,6971	0,6500	1,2351	0,5800			3,1622	3,1622
													77	254	455	197			983	983
Grunty związane z gospodarką leśną:																				
Inne grunty:																				
OGÓŁEM:																				

REJESTR DZIAŁEK LEŚNYCH

Tabela 3 REJESTR DZIAŁEK WG. WŁAŚCICIELI.

Nr w rej gruntów	Nazwisko i imię Adres właściciela Współwłaścicieli udział	Nr działki	Użytek ew.	Oddz., poddz.	Opis wydzielenia								Wskazania gospodarcze			Wykonanie
					R. pow.	Kat. ochr.	Gat.	Wiek	Bonit.	Powierzchnia [ha]	Pow. gr. do zales. [ha]	Miąższość [m3] brutto	Rodz. zabiegu	Pow. [ha]	Miąższość [m3]	
															Brutto/ Netto	
1	2	3	4	5	6	7	8	9	10	11	12	13	14	15	16	17
G61	Gmina Miasto Lębork 84-300 Lębork Armii Krajowej 14 [udział: 1/1]	129/10	Ls	2-c	D-STAN		SO	100	I	0,0080		2	TP	0,0080		
		129/11	Ls	2-c	D-STAN		SO	100	I	0,0280		9	TP	0,0280	1/1	
		129/2	Ls	2-d	D-STAN		SO	95	I	0,3568		140	TP	0,3568	28/24	
		129/3	Ls	2-d	D-STAN		SO	95	I	0,3322		129	TP	0,3322	26/21	
		129/4	Ls	2-c	D-STAN		SO	100	I	0,2175		77	TP	0,2175	18/15	
		129/5	Ls	2-c	D-STAN		SO	100	I	0,1271		43	TP	0,1271	8/7	
		129/6	Ls	2-a	D-STAN		SO	90	I	0,6500		254	TP	0,6500	51/43	
				2-b	D-STAN		SO	140	II	0,5800		197	TP	0,5800	39/32	
		129/7	Ls	2-c	D-STAN		SO	100	I	0,0162		5	TP	0,0162	1/0	
129/8	Ls	2-c	D-STAN		SO	100	I	0,1442		49	TP	0,1442	9/8			

Nr w rej gruntów	Nazwisko i imię Adres właściciela Współwłaścicieli udział	Nr działki	Użytek ew.	Oddz., poddz.	Opis wydzielenia								Wskazania gospodarcze			Wykonanie
					R. pow.	Kat. ochr.	Gat.	Wiek	Bonit.	Powierzchnia [ha]	Pow. gr. do zales. [ha]	Miąższość [m3] brutto	Rodz. zabiegu	Pow. [ha]	Miąższość [m3]	
															Brutto/ Netto	
1	2	3	4	5	6	7	8	9	10	11	12	13	14	15	16	17
		129/9	Ls	2-c	D-STAN		SO	100	I	0,0051		1	TP	0,0051		
Razem:										2,4651	0,0000	906			181/151	
G168	Gmina Miasto Lębork 84-300 Lębork Armii Krajowej 14 [udział: 1/1]	153/6	LsV	1-a	D-STAN		ŚW	75	III	0,6971		77				
Razem:										0,6971	0,0000	77				
Ogółem:										3,1622	0,0000	983			181/151	

Województwo: pomorskie
 Powiat: lęborski
 Jednostka ewidencyjna: 220801_1, Lębork
 Obręb ewidencyjny: 220801_1.0012, Lębork obr 12

STAROSTA LĘBORSKI

(nazwa organu wydającego dokument)

UPROSZCZONY WYPIS Z REJESTRU GRUNTÓW

sporządzono dnia: 19-01-2021 13:22:19

Nr jednostki rejestrowej: **G61**

Osoby: **2**

Udział Forma władania	Dane osoby fizycznej / instytucji
1/1 własność	GINA MIASTO LĘBORK siedziba: Lębork
1/1 administrator	URZĄD MIEJSKI W LĘBORKU siedziba: ul. Armii Krajowej 14, 84-300 Lębork

Działki ewidencyjne: **10**

Arkusz	Nr działki	Adres / Położenie	Powierzchnia [ha]	Użytek i klasa bonitacyjna		Nr KW lub inne dokumenty
				Użytek	Pow. [ha]	
2	129/2	CMENTARZ	0.3568	Ls	0.3568	SL1L/00014920/9
Identyfikator: 220801_1.0012.129/2; Rejon statystyczny: 791120; Uwagi: Ochrona przyr: Obszary chroń. krajoobr.						
2	129/3	CMENTARZ	0.3322	Ls	0.3322	SL1L/00014920/9
Identyfikator: 220801_1.0012.129/3; Rejon statystyczny: 791120; Uwagi: Ochrona przyr: Obszary chroń. krajoobr.						
2	129/4	CMENTARZ	0.2175	Ls	0.2175	SL1L/00014920/9
Identyfikator: 220801_1.0012.129/4; Rejon statystyczny: 791120; Uwagi: Ochrona przyr: Obszary chroń. krajoobr.						
2	129/5	CMENTARZ	0.1271	Ls	0.1271	SL1L/00014920/9
Identyfikator: 220801_1.0012.129/5; Rejon statystyczny: 791120; Uwagi: Ochrona przyr: Obszary chroń. krajoobr.						
2	129/6	CMENTARZ	1.2341	Ls	1.2341	SL1L/00014920/9
Identyfikator: 220801_1.0012.129/6; Rejon statystyczny: 791120; Uwagi: Ochrona przyr: Obszary chroń. krajoobr.						
2	129/7	CMENTARZ	0.0162	Ls	0.0162	SL1L/00014920/9
Identyfikator: 220801_1.0012.129/7; Rejon statystyczny: 791120; Uwagi: Ochrona przyr: Obszary chroń. krajoobr.						
2	129/8	CMENTARZ	0.1442	Ls	0.1442	SL1L/00014920/9
Identyfikator: 220801_1.0012.129/8; Rejon statystyczny: 791120; Uwagi: Ochrona przyr: Obszary chroń. krajoobr.						
2	129/9	CMENTARZ	0.0051	Ls	0.0051	SL1L/00014920/9
Identyfikator: 220801_1.0012.129/9; Rejon statystyczny: 791120; Uwagi: Ochrona przyr: Obszary chroń. krajoobr.						
2	129/10	CMENTARZ	0.0080	Ls	0.0080	SL1L/00014920/9
Identyfikator: 220801_1.0012.129/10; Rejon statystyczny: 791120; Uwagi: Ochrona przyr: Obszary chroń. krajoobr.						
2	129/11	CMENTARZ	0.0280	Ls	0.0280	SL1L/00014920/9
Identyfikator: 220801_1.0012.129/11; Rejon statystyczny: 791120; Uwagi: Ochrona przyr: Obszary chroń. krajoobr.						
Razem powierzchnia działek [ha]:			2.4692	ha		
Słownie:			dwa hektary cztery tysiące sześćset dziewięćdziesiąt dwa metry kwadratowe			

Województwo: **pomorskie**
 Powiat: **łęborski**
 Jednostka ewidencyjna: **220801_1, Lębork**
 Obręb ewidencyjny: **220801_1.0011, Lębork obr 11**

STAROSTA ŁĘBORSKI

(nazwa organu wydającego dokument)

UPROSZCZONY WYPIS Z REJESTRU GRUNTÓW

sporządzono dnia: 19-01-2021 13:21:32

Nr jednostki rejestrowej: **G168****Osoby: 2**

Udział Forma władania	Dane osoby fizycznej / instytucji
1/1 własność	GINA MIASTO ŁĘBORK siedziba: Lębork
1/1 administrator	URZĄD MIEJSKI W ŁĘBORKU siedziba: ul. Armii Krajowej 14, 84-300 Lębork

Działki ewidencyjne: 1

Arkusze	Nr działki	Adres / Położenie	Powierzchnia [ha]	Użytek i klasa bonitacyjna		Nr KW lub inne dokumenty
				Użytek	Pow. [ha]	
3	153/6		0.6971	LsV	0.6971	SL1L/00014977/3
Identyfikator: 220801_1.0011.153/6; Rejon statystyczny: 791101;						
Razem powierzchnia działek [ha]:			0.6971	ha		
Słownie:			sześć tysięcy dziewięćset siedemdziesiąt jeden metrów kwadratowych			

Oznaczenia użytków i klas

LsV - Lasy

Dokument został uwierzytelniony kwalifikowanym podpisem elektronicznym, o którym mowa w art. 3 pkt. 12 i art. 25 Rozporządzenia Parlamentu Europejskiego i Rady (UE) nr 910/2014 z dnia 23 lipca 2014 r. w sprawie Identyfikacji elektronicznej i usług zaufania w odniesieniu do transakcji elektronicznych na rynku wewnętrznym oraz uchylającego dyrektywę 1999/93/WE (Dz. Urz. UE L 257 z 28.08.2014, str. 73).
 Kwalifikowany podpis elektroniczny ma taki sam skutek prawny jak podpis własnoręczny.
 Weryfikacji podpisu można dokonać za pomocą oprogramowania do weryfikacji podpisu.

Anna Kiersznicka
 19-01-2021
 dokument został podpisany elektronicznie

(sporządził: data i podpis)

(pieczęć urzędowa)

19-01-2021
 dokument został podpisany elektronicznie

(imię i nazwisko osoby reprezentującej organ lub osoby upoważnionej przez organ: data i podpis)

Signed by /
Podpisano przez:Karolina Maria Wilk
Starostwo
Powiatowe w
LęborkuDate / Data: 2021-
01-19 15:08

Opinia projektu
Uproszczonego planu urządzania lasu dla lasów komunalnych
miasta Lębork.

UPROSZCZONY PLAN URZĄDZANIA LASU
NA LATA 2021-2030 DLA LASÓW KOMUNALNYCH
MIASTA LĘBORK

GMINA LĘBORK
POWIAT LĘBORK
WOJEWÓDZTWO POMORSKIE
wg stanu na 01.01.2021

Uproszczony plan urządzania lasów komunalnych miasta Lębork położonych na terenie gminy miejskiej Lębork w województwie pomorskim na okres od 1.01.2021 r. do 31.12.2030 r.

Lasy umiejscowione w oddziale 1 i 2 na dzień dzisiejszy należą do lasów gospodarczych. BULiGL sugeruje wystąpienie właściciela do Starosty o uznanie tych lasów za ochronne. Zasadne jest uznanie lasów komunalnych Lęborka za lasy ochronne. Położenie w granicach administracyjnych miasta, występowanie w oddziale 2 przepływającej rzeki Świniuchy oraz zaliczenie do gospodarstwa specjalnego są elementami wystarczającymi by uznać je za lasy ochronne. Projektowane tam zabiegi zaplanowano pod kątem szczególnej ochrony tych lasów.

Opisywany stan zdrowotny drzewostanów jest dobry. Jakość techniczna drzewostanów jest dobra i bardzo dobra. Proponowany cel jakim jest ochrona drzewostanów i wszelkie zabiegi hodowlane mają mieć charakter tylko sanitarny, przyjęty kierunek należy uznać za słuszny. Przedstawiony projekt planu dla lasów komunalnych Lęborka, zawiera istotne aspekty życia społecznego miejscowej ludności, zamieszkujących otoczenie lasów.

NADLEŚNICZY
Nadleśnictwo Lębork
Jan Duszyński

Tabela 4 WYKAZ SKRÓTÓW.

Rodzaj powierzchni	
Skrót	Objaśnienie
DROGI L	drogi leśne
D-STAN	drzewostan
HAL	halizna
INNE WYL	inne wylesienie
L ENERG	linia energetyczna
L TELEK	linia telekomunikacyjna
PLANT CH	plantacja choinek
PŁAZ	płatowina
ROWY	rowy
SUKCESJA	sukcesja
ZRĄB	zrąb
Warstwa	
Skrót	Objaśnienie
DRZEW	warstwa drzew
IIP	piętro drugie
IP	piętro pierwsze
NAL	nalot
PLANT	plantacja choinkowa
PODR	podrost
PODR II	podrost o charakterze II piętr
PODS	posadzenia pod osłoną
PODSZ	podszyc
PRZES	przestoje, nasienniki i przedr
SAMOS	samosiew
ZADRZEW	zadrzewienie
ZAKRZEW	zakrzewienie
Cecha drzewostanu	
Skrót	Objaśnienie
DRZ NAT	drzewostan z zal/odn naturalnego z nasion
DRZ SZT	drzewostan z zal/odn sztucznego
DRZEW DOŚ	drzewostan doświadczalny
DRZEW GDN	drzewostan z nasion gospodarczego drzewostanu nasiennego
DRZEW OBC	drzewostan obcego pochodzenia
DRZEW ZA	drzewostan zachowawczy
MŁO ZŁOŻ	młodnik po rębni złożonej
NAS GOSP	drzewostan nasienny gospodarczy
NAS WYŁ	drzewostan nasienny wyłączony
ODROŚL	drzewostan odroślowy
OSTOJA	ostoja zwierząt
OTUL OWP	otulina ośrodka wypoczynkowego
OTUL PN	otulina parku narodowego
OTUL REZ	otulina rezerwatu
OTUL SZK	otulina szkótek wielkoobszarowych i zespolonych
OTUL WDN	otulina wyłączonych drzewostanów nasiennych
POROL	drzewostany na gruntach porolnych
PUN	drzewostan z nasion drzew doborowych (plantacyjne uprawy)

Rodzaj powierzchni	
Skrót	Objaśnienie
	nasienne)
REZ PRO	projektowany rezerwat przyrody
UPR POCH	uprawa pochodna - drzewostan z nasion PN, PUN, WDN
UPR ZA	uprawa zachowawcza in situ lub ex situ
UPR ZŁOŻ	uprawy po rębni złożonej
WYŻYW	drzewostan żywicowany/wyżywicowany
ZREK	drzewostany na gruntach zrehabilitowanych
Uszkodzenia	
Skrót	Objaśnienie
ANTROP	inne antropogeniczne
EROZJA	erozja
GRZYBY	grzyby
IMISJE	imisje przemysłowe
INNE	inne bez określenia
KLIMAT	czynniki klimatyczne
OWADY	owady
POŻAR	pożary
WODNE	zakłócenia stosunków wodnych
ZWIERZ	zwierzyna
Budowa pionowa	
Skrót	Objaśnienie
2 PIĘTR	drzewostan dwupietrowy
DRZEW	drzewostan
KDO	klasa do odnowienia
KO	klasa odnowienia
SP	d-stan o strukt przerebowej
W PIĘTR	drzewostan wielopietrowy
Bonitacja	
Skrót	Objaśnienie
I	bonitacja I
IA	bonitacja Ia
II	bonitacja II
III	bonitacja III
IV	bonitacja IV
V	bonitacja V
Typ siedliskowy lasu	
Skrót	Objaśnienie
BB	Bór bagienny
BMB	Bór mieszany bagienny
BMŚW	Bór mieszany świeży
BMW	Bór mieszany wilgotny
BS	Bór suchy
BŚW	Bór świeży
BW	Bór wilgotny

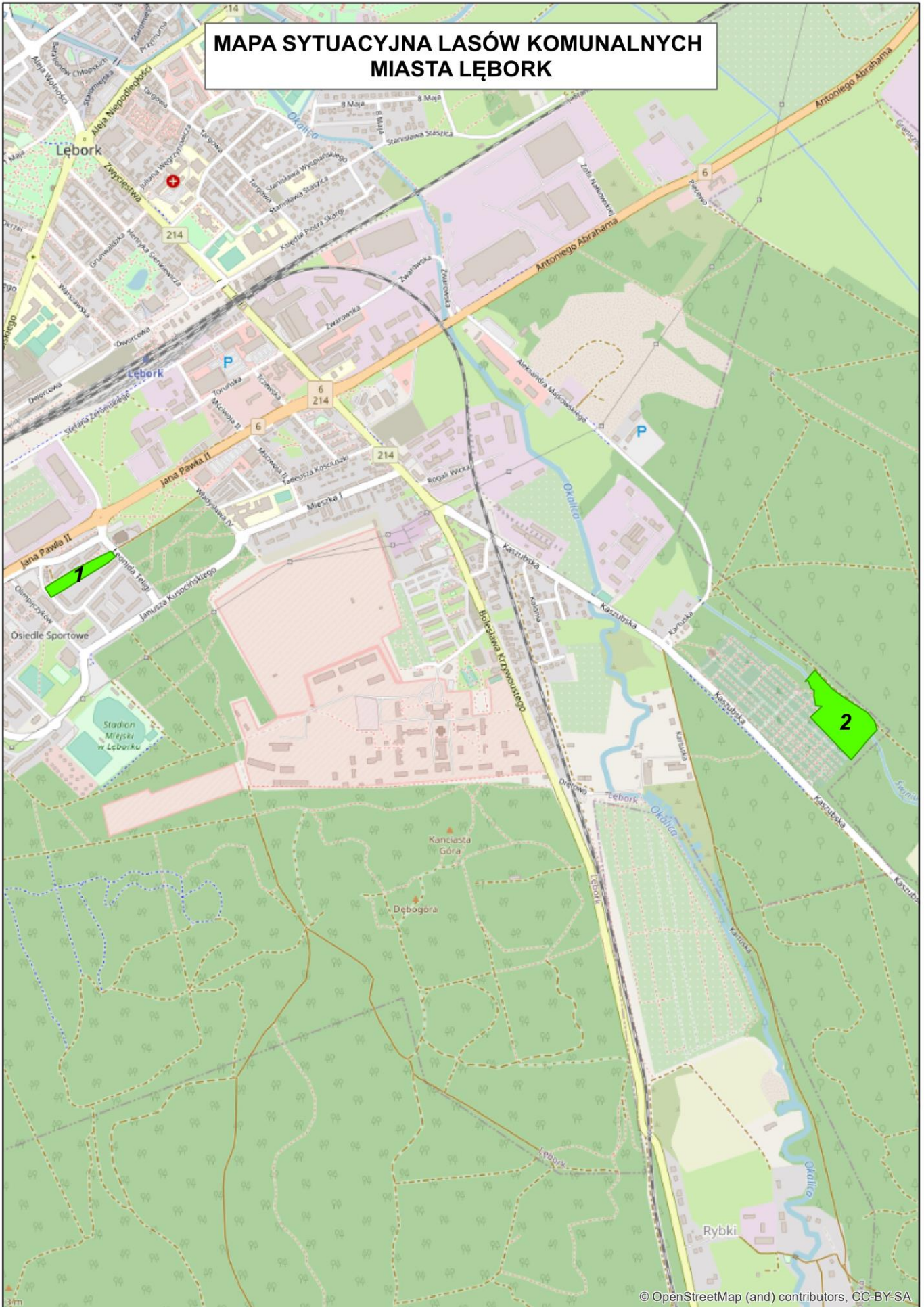
Rodzaj powierzchni	
Skrót	Objaśnienie
LŁ	Las łęgowy
LMB	Las mieszany bagienny
LMŚW	Las mieszany świeży
LMW	Las mieszany wilgotny
LMWYŻW	Las mieszany wyżynny wilgotny
LŚW	Las świeży
LW	Las wilgotny
LWYŻW	Las wyżynny wilgotny
OL	Ols
OLJ	Ols jesionowy
Forma zmieszania	
Skrót	Objaśnienie
KĘP	kępowe
PAS	pasowe
RZĘD	rzędowe
SMUG	smugowe
WKĘP	wielkokępowe
Zwarcie	
Skrót	Objaśnienie
LUŻ	luźne
PEŁ	pełne
PRZ	przerywane
UM	umiarkowane
Położenie	
Skrót	Objaśnienie
E	wschodnia
N	północna
NE	północno-wschodnia
NW	północno-zachodnia
S	południowa
SE	południowo-wschodnia
SW	południowo-zachodnia
W	zachodnia
Powierzchnie nie tworzące wydzielań	
Skrót	Objaśnienie
BAGNO	bagno
D LUKA	dolesiona luka
D PRZEZ	dolesione przerzedzenie
GNIA	gniazdo nie odnowione
KĘPA	kępa
LUKA	luka
OD GNIA	gniazdo odnowione
POL ŁOW	poletko łowieckie
REMIZA	remiza
SZK	szkółka

Rodzaj powierzchni	
Skrót	Objaśnienie
Pokrywa	
Skrót	Objaśnienie
MSZ	mszysta - kobierce
MSZC	mszysta - czernicowa
NAGA	naga
SZAD	silnie zadarniona
SZCH	silnie zachwaszczona
ŚCIO	ściota
ZAD	zadarniona
ZIEL	zielna
Wskazówki gospodarcze	
Skrót	Objaśnienie
AGROT	specjalne zabiegi agrotechniczne
CP	czyszczenia późne
CP-P	pozyskanie w CP
CW	czyszczenia wczesne
DRZEW	uprząż drzew na pow.nieleśnej
IA	rębnia zupełna wielkopowierzchniowa
IB	rębnia zupełna pasowa
IC	rębnia zupełna smugowa
IIA	rębnia częściowa wielkopowierzchniowa
IIAU	rębnia częściowa wielkopowierzchniowa -uprzatające
IIB	rębnia częściowa pasowa
IIBU	rębnia częściowa pasowa -uprzatające
IIC	rębnia częściowa smugowa
IICU	rębnia częściowa smugowa -uprzatające
IID	rębnia częściowa gniazdowa
IIDU	rębnia częściowa gniazdowa -uprzatające
IIIA	rębnia gniazdowa zupełna
IIIAU	rębnia gniazdowa zupełna -uprzatające
IIIB	rębnia gniazdowa częściowa
IIIBU	rębnia gniazdowa częściowa -uprzatające
IVA	rębnia stopniowa gniazdowa
IVAU	rębnia stopniowa gniazdowa -uprzatające
IVB	rębnia stopniowa brzegowo-smugowa
IVBU	rębnia stopniowa brzegowo-smugowa -uprzatające
IVC	rębnia stopniowa brzegowo-smugowa
IVCU	rębnia stopniowa brzegowo-smugowa -uprzatające
IVD	rębnia stopniowa gniazdowa udoskonalona
IVDU	rębnia stopniowa gniazdowa udoskonalona -uprzatające
MA-FIT	fitomelioracje
MA-MIN	nawożenie mineralne
MA-REG	lokalna reg.stosunków wodnych
ODN-HAL	odnowienie halizn

Rodzaj powierzchni	
Skrót	Objaśnienie
ODN-IIP	wprowadzenie II piętra
ODN-LUK	odnowienia luk
ODN-PLAN	odnow.plant.szybkorosnących
ODN-POR	zalesienia pow.porolnych
ODN-ZŁOŻ	odnow.w rębniach złożonych
ODN-ZRB	odnowienie zrębów
PIEL	pielęgnowanie gleby
PŁAZ	uprzątnięcie płazowin
PODSZ	wprowadzanie podszytów
POPR	poprawki i uzupełnienia
PRZEKL	przeklasyfikować
PRZEST	uprzątnięcie nasienników, przestojów
TP	trzebież późna
TS	trzebież sanitarna
V	rębnia przerębowa
ZAL-NIEU	zalesienia nieużytków
Z-PIELD	pielęgn.drzew w zadrzewieniach
Z-PIELK	pielęgn.krzewów w zadrzew.
Z-SADZD	sadzenie drzew do zadrzewień
Z-SADZK	sadzenie krzewów do zadrzewień

MAPY

MAPA SYTUACYJNA LASÓW KOMUNALNYCH MIASTA ŁĘBORK



MAPA GOSPODARCZA
















LASY KOMUNALNE MIASTA ŁĘBORK

GMINA MIASTO ŁĘBORK
POWIAT ŁĘBORSKI
WOJEWÓDZTWO POMORSKIE

Stan na 01.01.2021

POWIERZCHNIA OGÓLNA: 3,1622 ha

SKALA 1:5000

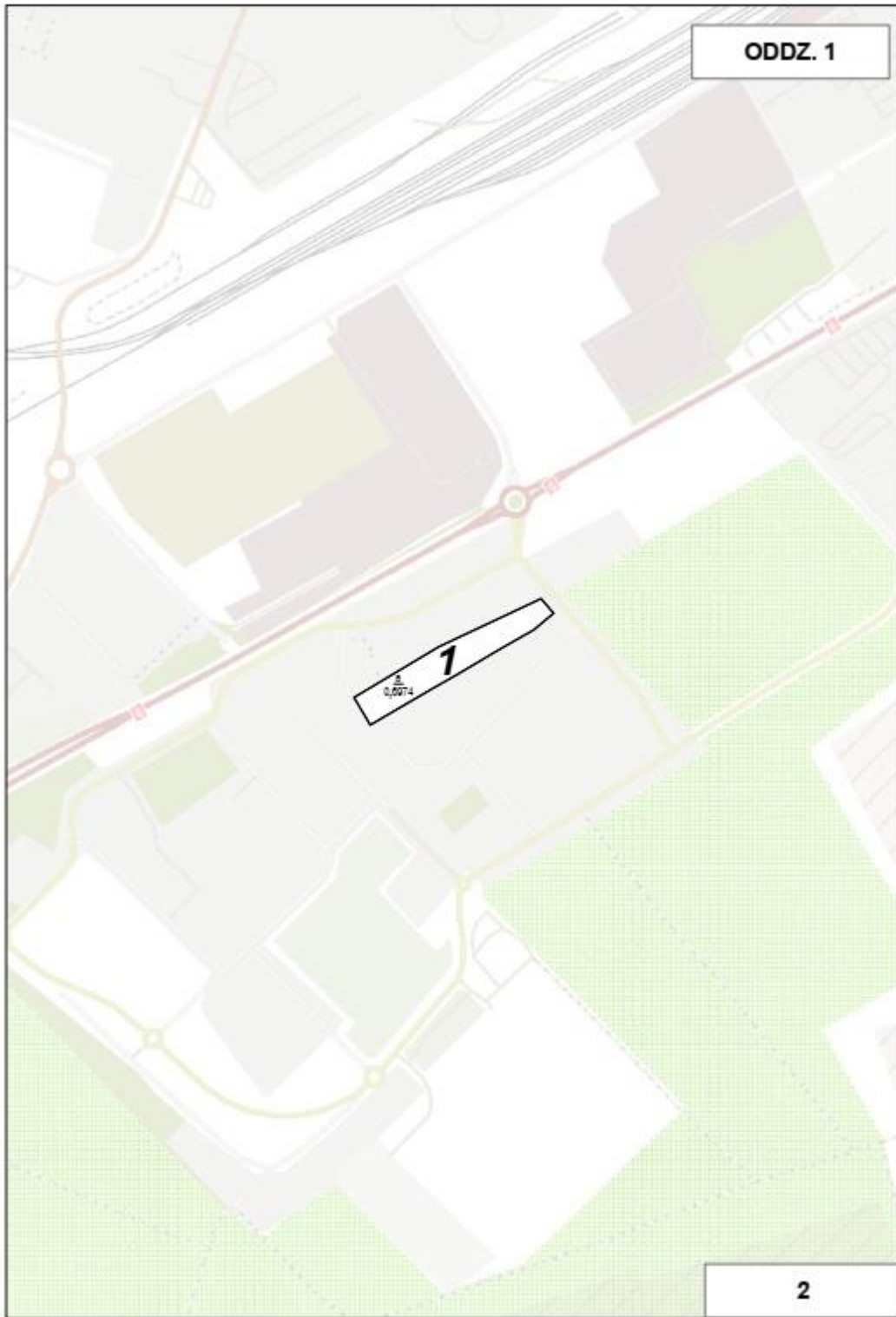
	Granica oddziału		Granice kompleksów od lasów innej własności
	Granica pododdziału		Granice współwłasności z inną własnością
	Granice działek ewidencyjnych		Granice gruntów przeznaczonych do zalesienia
	Granice powierzchni niestanowiących wyłączenia (PNSW)		Kasownik
	Drogi		Osobliwości przyrodnicze punktowe
	Cieki		Osobliwości przyrodnicze powierzchniowe
	Linie energetyczne, telekomunikacyjne, rurociągi		Opis oddziału
	Pozostałe obiekty liniowe		

Wykonał: Maciej Stojański

Sprawdził: Piotr Włodarczyk

Mapę sporządzono na podstawie mapy ewidencyjnej

Układ współrzędnych PL-1992



ODDZ. 2



MAPA GOSPODARczo-PRZEGLĄDOWA DRZEWOSTANÓW

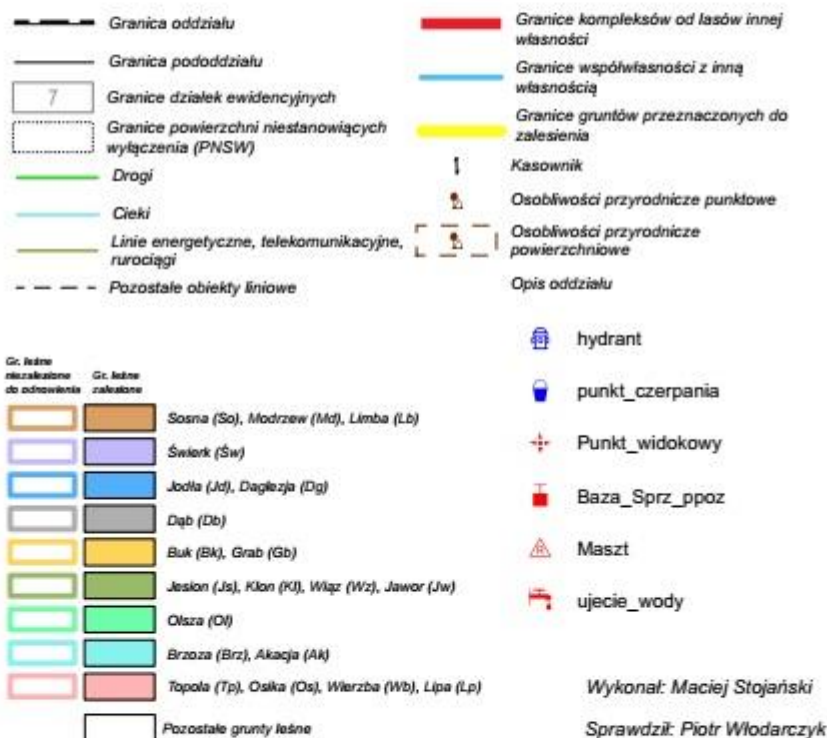
LASY KOMUNALNE MIASTA LĘBORK

GMINA MIASTO LĘBORK
POWIAT LĘBORSKI
WOJEWÓDZTWO POMORSKIE

Stan na 01.01.2021

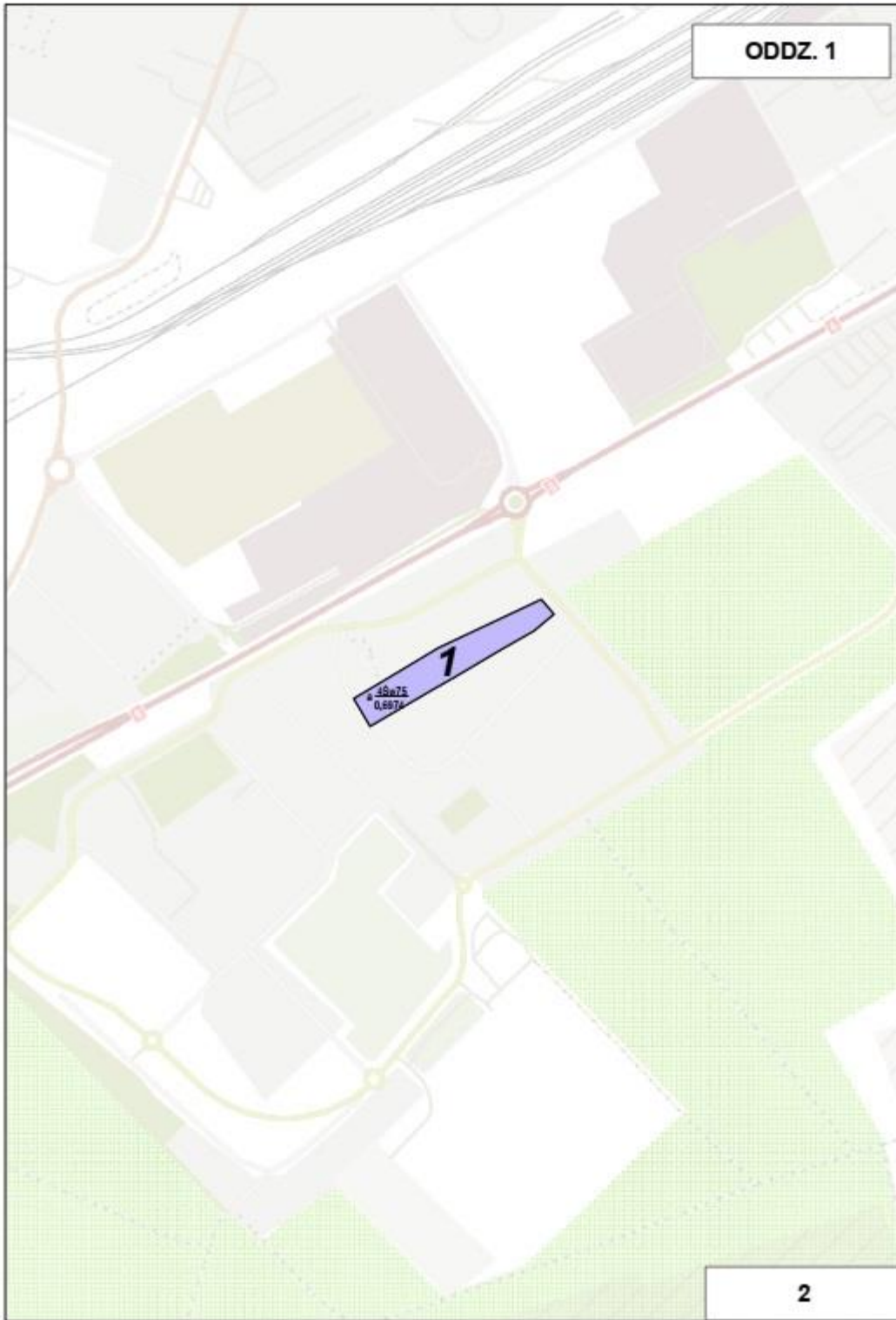
POWIERZCHNIA OGÓLNA: 3,1622 ha

SKALA 1:5000



Mapę sporządzono na podstawie mapy ewidencyjnej

Układ współrzędnych PL-1992



ODDZ. 2



3