

PROJEKT ZAGOSPODAROWANIA TERENU








skala 1:1000

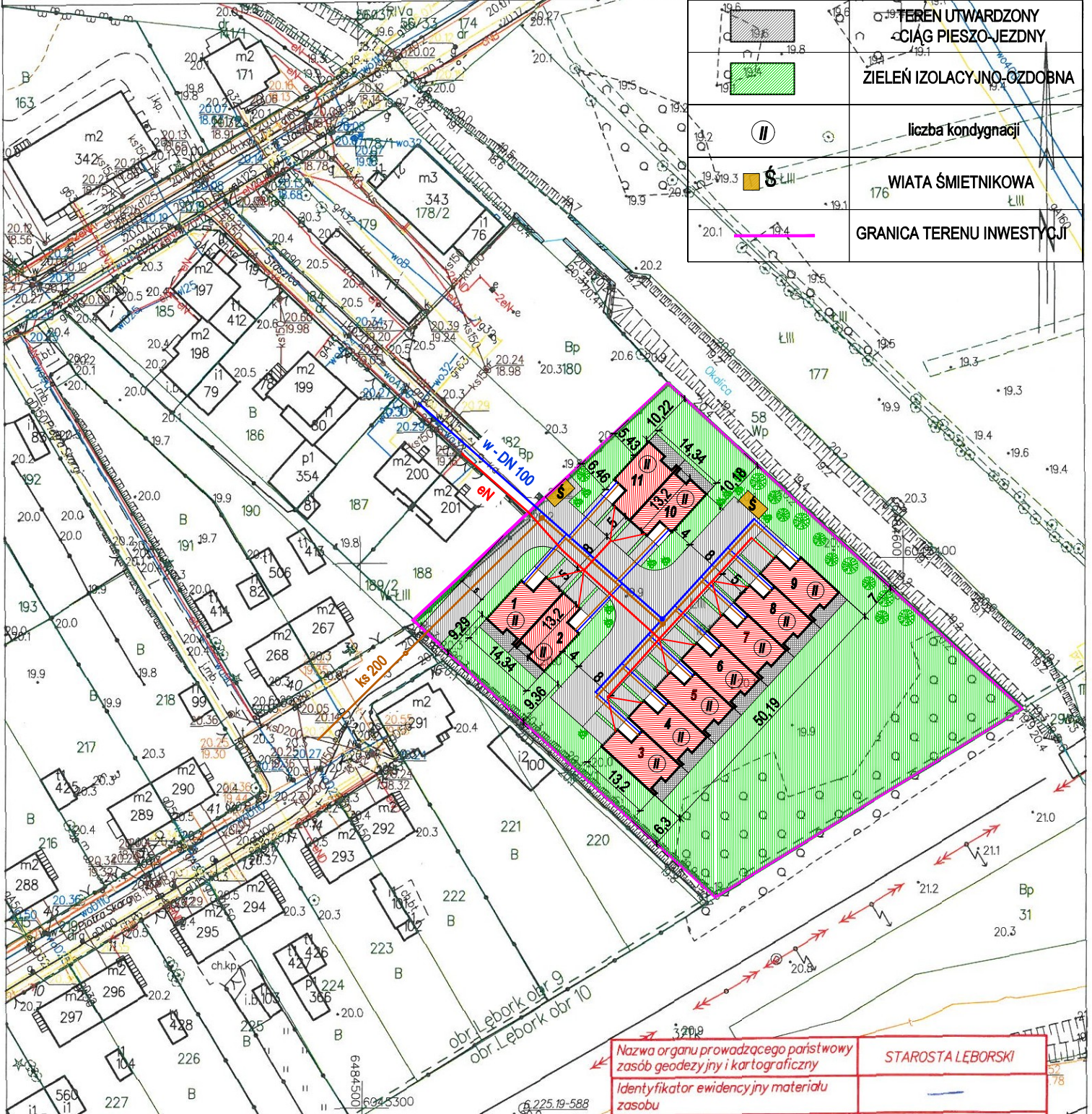
POWIAT LĘBORSKI
Starostwo Powiatowe
 84-300 Lębork, ul. Czolgistów 5
 REGON 770979648
 NIP: 841609072

MAPA ZASADNICZA
 SKALA 1:1000

Układ odniesienia: PL-ETRF89, układ wsp. płaskich: PL-2000 strefa 6 (18°), Hładzys.: PL-EVRF2007-NH

LEGENDA:

	BUDYNKI MIESZKALNE JEDNORODZINNE
	TARAS
	TEREN UTWARDZONY CIĄG PIESZO-JEZDNY
	ZIELEŃ IZOLACYJNO-OZDOBNA
	liczba kondygnacji
	WIATA ŚMIETNIKOWA
	GRANICA TERENU INWESTYCJI



INWESTOR: Andrzej Bojanowski Migi 10 A, 83-340 Sierakowice		
TEMAT: Wniosek o ustalenie lokalizacji inwestycji mieszkaniowej.		
ADRES: dz. nr 181, obręb 0009 Lębork		
DATA: marzec 2022 r.	Skala 1:1000	ZAL. NR
PROJEKT ZAGOSPODAROWANIA TERENU		2

Nazwa organu prowadzącego państwowy zasób geodezji i kartograficzny	STAROSTA LĘBORSKI
Identyfikator ewidencyjny materiału zasobu	—
Nazwa materiału zasobu	—
Data wykonania kopii materiału zasobu	17.03.2022
Imię, nazwisko i podpis osoby reprezentującej organ	Z up. STAROSTY Marek Górski Inspektor w Wydziale Geodezji